



สรุปรายงานสถานการณ์อุทกภัยจังหวัดพระนครศรีอยุธยา

วันที่ 9 ตุลาคม 2564 เวลา 12.00 น.

- 1.สถานการณ์ การระบายน้ำท้ายเขื่อนเจ้าพระยา ปริมาณ 2,569 ลบ.ม/วินาที (ลดลงจากเมื่อวาน 37 ลบ.ม/วินาที) เขื่อนพระรามหก ระบายน้ำปริมาณ 864 ลบ.ม/วินาที (ลดลงจากเมื่อวาน 30 ลบ.ม/วินาที) ประชาชนได้รับผลกระทบ รวม 11 อำเภอ 128 ตำบล 840 หมู่บ้าน 41,471 หลังคาเรือน 128,194 คน เสียชีวิต 4 ราย (อ.ท่าเรือ อ.บางบาล อ.บางปะอิน อ.ผักไห่)

ลำดับ	อำเภอ	จำนวนที่ได้รับผลกระทบ				เสียชีวิต (ราย)
		ตำบล	หมู่บ้าน	หลังคาเรือน	ประชากร(คน)	
1	พระนครศรีอยุธยา	15	84	5,966	20,598	0
2	ท่าเรือ	9	63	1,730	4,351	1
3	นครหลวง	10	55	1,912	6,549	0
4	บางไทร	21	120	5,348	16,448	0
5	บางบาล	16	103	6,819	22,521	1
6	บางปะอิน	17	96	6,595	22,953	1
7	บางปะหัน	13	50	2,025	6,263	0
8	ผักไห่	13	100	4,179	10,347	1
9	เสนา	14	101	5,150	12,880	0
10	บางซ้าย	6	37	357	964	0
11	มหาราช	7	31	1,390	4,320	0
	รวม	128	840	41,471	128,194	4

- 2.สถานบริการสาธารณสุขที่ได้รับผลกระทบ จำนวน 8 อำเภอ 33 แห่ง (สสอ. 1 แห่ง , รพ.สต. 32 แห่ง)

ที่	อำเภอ	แห่ง	ลุ่มแม่น้ำ	รพ.สต./ รพ. / สสอ.			
				ระดับ 1	ระดับ 2	ระดับ 3	ระดับ 4
1	บางบาล	10	เจ้าพระยา	ทางช้าง บ้านคลัง	วัดยม	วัดตะกุ่ม บางหลวงโดด บางบาล บางหัก บางชะนี บ้านกุ่ม น้ำเต้า	
2	บางไทร	7	เจ้าพระยา	บ้านเกาะ ช้างน้อย สสอ.บางไทร	โพธิ์แดง	แคตก กระแซง แคออก	
3	บางปะอิน	6	เจ้าพระยา	ขนอนหลวง บางประแดง บ้านแบ่ง2 บ้านพลับ เกาะเกิด	บ้านโพ		
4	พระนครศรีอยุธยา	4	เจ้าพระยา	ปากกราน คลองตะเคียน สำเภาลม			บ้านป้อม
5	ท่าเรือ	1	ป่าสัก	วังแดง			
6	นครหลวง	2	ป่าสัก		สามไถ แม่ลา		
7	เสนา	1	แม่น้ำน้อย		หัวเวียง		
8	บางซ้าย	2	แม่น้ำน้อย	ปลายกัลป์ ทางหลวง			

หมายเหตุ

- ระดับ 1 หมายถึง น้ำท่วมบริเวณรอบนอกอาคารหรือท่วมทางเข้าออก เปิดให้บริการตามปกติ
ระดับ 2 หมายถึง น้ำท่วมสถานบริการ เปิดให้บริการได้
ระดับ 3 หมายถึง น้ำท่วมสถานบริการ เปิดให้บริการได้ เพิ่มจุดบริการเพื่อความสะดวกกับผู้รับบริการ
ระดับ 4 หมายถึง น้ำท่วมสถานบริการ ไม่สามารถให้บริการได้ ย้ายสถานที่ให้บริการ

3.การดูแลและให้ความช่วยเหลือประชาชน

(การออกเยี่ยมให้คำแนะนำ แจกเวชภัณฑ์/ยาสามัญประจำบ้าน/ยาโรคเรื้อรัง/ถุงยังชีพ)

ลำดับ	อำเภอ	วันนี้(ราย)	สะสม(ราย)
1	พระนครศรีอยุธยา	505	6,615
2	ท่าเรือ		1,718
3	นครหลวง	618	929
4	บางไทร	5	375
5	บางบาล		255
6	บางปะอิน		5,000
7	ผักไห่		277
8	เสนา		465
9	บางซ้าย		16
	รวม	1,128	15,650

การเยี่ยมติดตามกลุ่มที่ต้องได้รับการดูแล

ลำดับ	กลุ่มเป้าหมาย	รวม(คน)
1	เด็กอายุต่ำกว่า 1 ปี	316
2	ผู้สูงอายุ	4,039
3	ผู้ป่วยโรคเรื้อรัง	1,814
4	ผู้พิการ ตัดบ้านติดเตียง	335
5	ผู้ป่วยโรคไตเรื้อรัง	34
6	ผู้ป่วยจิตเวช	23

4.สำนักงานสาธารณสุขจังหวัดฯ ให้การสนับสนุนสถานบริการสาธารณสุข (ยอดสะสม)

รายการ	สสอ.										โรงพยาบาล			
	บางบาล	ผักไห่	บางไทร	เสนา	อยุธยา	บางปะอิน	นครหลวง	ท่าเรือ	บางปะอิน	บ้านแพรก	บางปะหัน	บางบาล	มหาราช	บางไทร
รองเท้าบูท	68	51	85	60	36	60	46	24	0	12				
แผ่นพับ	600	200	900	300	50	200	100	400	0	200				
คู่มือ	100		200	100			0	100	0	100				
กางเกงกันน้ำ	7	2	11	12	0	1	5	10	15	2				
มุ้ง	45	15	25	15	15	25	20	35	0	0				
ยาทาแก้นุง	400		600	400	100	300	300	600	300	200				
ถุงมือยาง	200		100	100			100	200	200	100				
ยาชุดน้ำท่วม (ชุด)	400	200	200	400	200	200					100	200		
whit field 500g. (กระปุก)	15	5	10	-	20	6								
whit field 15 g. (หลอด)	2001	100	100	300	400		100				100	100	200	200



แบบรายงานสถานการณ์สาธารณสุขภัย (Disaster) ด้านการแพทย์และสาธารณสุข

สำนักงานสาธารณสุขจังหวัดพระนครศรีอยุธยา

วันที่ 9 ตุลาคม 2564 เวลา 12.00 น.

ประเภทสาธารณสุขภัย ภัยจากอุทกภัย

การเปิดศูนย์ปฏิบัติการฉุกเฉินการด้านการแพทย์และสาธารณสุข (Public Health Emergency Operation Center : PHEOC)

ระดับจังหวัด ไม่มี มี เปิดเมื่อวันที่ 30 ก.ย. 2564 ปิดเมื่อวันที่
ระดับอำเภอ ไม่มี มี ทุกอำเภอ เปิดเมื่อวันที่ 1 ต.ค. 2564 ปิดเมื่อวันที่

1.สถานการณ์และผลกระทบ

1.1 สถานการณ์ทั่วไป

การระบายน้ำท้ายเขื่อนเจ้าพระยา ปริมาณ 2,606 ลบ.ม/วินาที (ลดลงจากเมื่อวาน 37 ลบ.ม/วินาที)

เขื่อนพระรามหก ระบายน้ำปริมาณ 894 ลบ.ม./วินาที (ลดลงจากเมื่อวาน 30 ลบ.ม/วินาที)

ประชาชนได้รับผลกระทบ รวม 11 อำเภอ 128 ตำบล 840 หมู่บ้าน 41,471 หลังคาเรือน 128,194 คน

1.2 พื้นที่ได้รับผลกระทบ

อำเภอ	ตำบล	จำนวนทั้งหมด		จำนวนที่ได้รับผลกระทบ			มีการประกาศเขตพื้นที่ประสบภัย	มีการประกาศเขตให้ความช่วยเหลือผู้ประสบภัยพิบัติ
		หมู่บ้าน	หลังคาเรือน	หมู่บ้าน	หลังคาเรือน	ประชากร (คน)		
พระนครศรีอยุธยา	เกาะเรียน	7	667	7	384	1045	✓	
พระนครศรีอยุธยา	คลองตะเคียน	13	992	9	462	1996	✓	
พระนครศรีอยุธยา	สวนพริก(บพน)	3	674	3	562	920	✓	
พระนครศรีอยุธยา	ไผ่ลิง(วพญ)	3	2187	0	0	0		
พระนครศรีอยุธยา	วัดตูม	5	1392	2	78	264	✓	
พระนครศรีอยุธยา	สำเภาล่ม	11	1391	9	763	2803	✓	
พระนครศรีอยุธยา	บ้านเกาะ	7	1292	7	539	1841	✓	
พระนครศรีอยุธยา	สวนพริก	3	422	3	131	469		
พระนครศรีอยุธยา	บ้านรุน	4	358	4	221	559	✓	
พระนครศรีอยุธยา	บ้านป้อม	11	1779	10	177	574	✓	
พระนครศรีอยุธยา	ภูเขาทอง	4	553	4	480	2135	✓	
พระนครศรีอยุธยา	ลุมพลี	6	1034	6	295	1526	✓	
พระนครศรีอยุธยา	ไผ่ลิง	4	2106	0	0	0		
พระนครศรีอยุธยา	ปากกราน	14	1392	4	170	721	✓	
พระนครศรีอยุธยา	บ้านใหม่	9	1274	9	806	2458	✓	
พระนครศรีอยุธยา	หันตรา	6	1625	2	8	43	✓	
พระนครศรีอยุธยา	คลองสระบัว	6	1017	5	890	3244	✓	
พระนครศรีอยุธยา	คลองสวนพลู	4	2536	0	0	0	✓	
ท่าเรือ	ท่าหลวง	5	857	3	180	397	✓	
ท่าเรือ	จำปา	5	636	5	18	491	✓	

อำเภอ	ตำบล	จำนวนทั้งหมด		จำนวนที่ได้รับผลกระทบ			มีการประกาศเขตพื้นที่ประสบภัย	มีการประกาศเขตให้ความช่วยเหลือผู้ประสบภัยพิบัติ
		หมู่บ้าน	หลังคาเรือน	หมู่บ้าน	หลังคาเรือน	ประชากร (คน)		
ท่าเรือ	ศาลาลอย	8	567	7	154	329	✓	
ท่าเรือ	ศาลาลอย	7	709	6	68	114	✓	
ท่าเรือ	วังแดง	8	900	4	188	287	✓	
ท่าเรือ	โพธิ์เอน	3	420	3	117	316	✓	
ท่าเรือ	โพธิ์เอน	3	505	3	101	342	✓	
ท่าเรือ	ปากท่า	8	771	6	116	395	✓	
ท่าเรือ	ท่าเจ้าสนุก	9	1106	9	214	544	✓	
ท่าเรือ	ท่าเรือ	7	2111	7	314	551	✓	
ท่าเรือ	ท่าเรือ	9	2254	7	214	441	✓	
ท่าเรือ	หนองขนาก	10	1164	3	46	144	✓	
นครหลวง	นครหลวง	9	1568	8	130	429	✓	
นครหลวง	ท่าช้าง	8	1314	8	484	1840	✓	
นครหลวง	บ่อโพง (ม 1-7)	7	1872	4	198	526	✓	
นครหลวง	บ้านซึ้ง	7	1003					
นครหลวง	ปากจั่น	6	974	6	183	771	✓	
นครหลวง	บางระกำ	6	1084	6	167	292	✓	
นครหลวง	บางพระครู	4	674	4	153	393	✓	
นครหลวง	แม่ลา	6	548	6	87	271		
นครหลวง	หนองปลิง	5	562				✓	
นครหลวง	สามไถ	4	363	3	224	786	✓	
นครหลวง	คลองสะแก	5	515	4	77	302	✓	
นครหลวง	พระนอน	7	543	6	209	939	✓	
บางไทร	บางไทร	10	1569	10	809	1918	✓	
บางไทร	ไม้ตรา	13	1316	10	409	1243	✓	
บางไทร	กระแซง	5	442	5	167	603	✓	
บางไทร	บ้านกลิ้ง	9	445	1	36	140	✓	
บางไทร	แคออก	4	432	4	230	754	✓	
บางไทร	ช้างน้อย	5	292	5	105	372	✓	
บางไทร	บ้านแปง	3	227	3	182	562	✓	
บางไทร	สนามไชย	8	636	8	368	1218	✓	
บางไทร	โคกช้าง	7	761	7	255	1200	✓	
บางไทร	บ้านม้า	8	1056	4	132	452	✓	
บางไทร	หน้าไม้	4	235	4	170	686	✓	
บางไทร	กกแก้วบูรพา	6	560	6	91	354		

อำเภอ	ตำบล	จำนวนทั้งหมด		จำนวนที่ได้รับผลกระทบ			มีการประกาศเขตพื้นที่ประสบภัย	มีการประกาศเขตให้ความช่วยเหลือผู้ประสบภัยพิบัติ
		หมู่บ้าน	หลังคาเรือน	หมู่บ้าน	หลังคาเรือน	ประชากร (คน)		
บางไทร	บางพลี	5	628	5	275	380	✓	
บางไทร	ไผ่พระ	8	546	8	161	350		
บางไทร	บ้านเกาะ	6	407	6	337	1112	✓	
บางไทร	ห่อหมก	4	490	4	201	676	✓	
บางไทร	แคตก	5	299	5	239	956	✓	
บางไทร	ช่างเหล็ก	4	374	4	270	864	✓	
บางไทร	บางอีโต้	5	455	5	358	1156	✓	
บางไทร	ราชคราม	5	669	5	223	485	✓	
บางไทร	ช่างใหญ่	3	809	2	79	223	✓	
บางไทร	ช่างใหญ่ (คัคณางค์)	1	369	1	29	120	✓	
บางไทร	โพธิ์แดง	4	355	4	116	468	✓	
บางไทร	เซียงรากน้อย	4	389	4	106	156	✓	
บางบาล	วัดตะกุก	9	515	9	526	1518	✓	✓
บางบาล	ทางช้าง	6	322	6	282	684	✓	✓
บางบาล	บางหลวง	5	275	5	287	852	✓	✓
บางบาล	พระขาว	7	1211	7	378	1333	✓	✓
บางบาล	บ้านคลัง	7	593	7	593	2255	✓	✓
บางบาล	บางหลวงโดด	4	206	4	207	560	✓	✓
บางบาล	มหาพรหมณ์	10	1299	2	29	98	✓	
บางบาล	บางหัก	8	423	8	439	1061	✓	✓
บางบาล	บางชะนี	5	542	5	452	1491	✓	✓
บางบาล	ไทรน้อย	10	670	10	325	975	✓	✓
บางบาล	บ้านกุ่ม	9	1210	9	863	3731	✓	✓
บางบาล	บางบาล	5	305	5	268	869	✓	✓
บางบาล	กบเจา	8	647	8	599	1874	✓	✓
บางบาล	วัดยม	5	586	5	586	1885	✓	✓
บางบาล	น้ำเต้า	8	841	8	603	2006	✓	✓
บางบาล	สะพานไทย	5	720	5	382	1329	✓	✓
บางปะอิน	เกาะเกิด	7	611	7	474	1877	✓	
บางปะอิน	บ้านพลับ	5	484	5	453	1913	✓	
บางปะอิน	บ้านแปง	4	499	3	368	1598	✓	
บางปะอิน	วัดยม	8	773	7	416	1248	✓	
บางปะอิน	ตลาดเกรียบ	8	719	7	445	1461	✓	
บางปะอิน	บางประแดง	9	531	8	417	1210	✓	

อำเภอ	ตำบล	จำนวนทั้งหมด		จำนวนที่ได้รับผลกระทบ			มีการประกาศเขตพื้นที่ประสบภัย	มีการประกาศเขตให้ความช่วยเหลือผู้ประสบภัยพิบัติ
		หมู่บ้าน	หลังคาเรือน	หมู่บ้าน	หลังคาเรือน	ประชากร (คน)		
บางปะอิน	บางกระสั้น	17	4587	15	439	882	✓	
บางปะอิน	ชนอนหลวง	5	526	4	486	1738	✓	
บางปะอิน	บ้านโพ	9	669	9	775	2990	✓	
บางปะอิน	บ้านเลน	12	2190	12	1923	6805	✓	
บางปะอิน	คลองจิก	8	4819	2	77	267	✓	
บางปะอิน	บ้านหว่า	7	895	4	240	738	✓	
บางปะอิน	บ้านกรด	5	1399	1	6	20		
บางปะอิน	คู้กลาน	5	1170	5	35	75		
บางปะอิน	ตลิ่งชัน	6	1710	2	8	41		
บางปะอิน	บ้านสร้าง	8	3938	4	21	65		
บางปะอิน	เชียงรากน้อย	12	798	1	12	25		
ผักไห่	นาคู	8	523	0	0	0		
ผักไห่	หนองน้ำใหญ่	11	1517	12	914	2691		
ผักไห่	บ้านแค	8	913	8	110	421		
ผักไห่	ลาดน้ำเค็ม	6	240	6	103	288		
ผักไห่	ท่าดินแดง	8	540	8	425	1116	✓	✓
ผักไห่	ดอนลาน	6	560	0	0	0		
ผักไห่	กุฎี	12	693	12	693	1101	✓	✓
ผักไห่	ลำตะเคียน	5	401	5	204	594		
ผักไห่	โคกช้าง	5	445	0	0	0		
ผักไห่	จักรราช	6	667	1	5	14		
ผักไห่	ผักไห่	12	1193	11	352	861	✓	✓
ผักไห่	ลาดชิด	10	936	10	656	1328	✓	✓
ผักไห่	หน้าโคก	7	622	3	29	83		
ผักไห่	อมฤต	11	520	11	237	629	✓	✓
ผักไห่	บ้านใหญ่	6	567	6	104	286	✓	✓
ผักไห่	ตาลาน	7	746	7	347	935	✓	✓
บางปะหัน	ต.บางปะหัน	7	1060	5	346	998	✓	
บางปะหัน	ต.ขยาย	6	485	6	192	644	✓	
บางปะหัน	ต.บางเดื่อ	6	556	2	18	52		
บางปะหัน	ต.เสาชิง	5	801	3	234	790	✓	
บางปะหัน	ต.ทางกลาง	4	402	4	72	138		
บางปะหัน	ต.บางเพลิง	3	432	1	19	58	✓	
บางปะหัน	ต.หันสัง	7	1101	-				

อำเภอ	ตำบล	จำนวนทั้งหมด		จำนวนที่ได้รับผลกระทบ			มีการประกาศ เขตพื้นที่ ประสบภัย	มีการประกาศ เขตให้ความช่วยเหลือ ผู้ประสบภัยพิบัติ
		หมู่บ้าน	หลังคาเรือน	หมู่บ้าน	หลังคาเรือน	ประชากร (คน)		
บางปะหัน	ต.บางนางร้า	5	552	1	52	144	✓	
บางปะหัน	ต.ตานิม	4	500	-				
บางปะหัน	ต.ทับน้ำ	5	811	5	73	184		
บางปะหัน	ต.บ้านม้า	4	386	-				
บางปะหัน	ต.ขวัญเมือง	5	961	5	154	427	✓	
บางปะหัน	ต.บ้านลี่	5	520	-				
บางปะหัน	ต.โพธิ์สามต้น	8	980	3	186	668	✓	
บางปะหัน	ต.พุทไธลา	12	901	7	51	186		
บางปะหัน	ต.ตาลเอน	3	256	3	234	693	✓	
บางปะหัน	ต.บ้านขล้อย	5	597	5	394	1281	✓	
เสนา	มารวิชัย	5	675					
เสนา	บางนมโค	11	3784	10	697	2481	✓	✓
เสนา	สามกอ	8	2614	7	448	1486		
เสนา	บ้านแพน	9	860	2	55	155	✓	✓
เสนา	หัวเวียง	13	1126	13	1069	3348	✓	✓
เสนา	บ้านโพธิ์	12	922	12	592	1554	✓	✓
เสนา	รางจรเข้	7	110	7	486	593	✓	✓
เสนา	บ้านกระทุ่ม	10	562	10	519	1471	✓	✓
เสนา	บ้านแถว	6	846	2	93	151		
เสนา	ดอนทอง	6	910	4	43	144		
เสนา	บ้านหลวง	6	709	12	198	699		
เสนา	เจ้าเสด็จ	6	593	6	132	412		
เสนา	เจ้าเจ็ด	7	1136	2	43	218		
เสนา	สามตุ่ม	10	1165	5	82	168		
เสนา	เสนา						✓	✓
เสนา	ลาดงา	9		9	693		✓	✓
บางซ้าย	เต่าเล่า	10	770	9	91	271		
บางซ้าย	ปลายกลัด	12	1194	12	125	372		
บางซ้าย	บางซ้าย	8	1027	6	64	137		
บางซ้าย	วังพัฒนา	8	644	5	62	126		
บางซ้าย	เทพมงคล	8	1011	2	2	5		
บางซ้าย	แก้วฟ้า	7	742	3	13	53		
มหาสาร	กะทุ่ม	5	322	5	281	680		

1.3 การจัดตั้งศูนย์พักพิง (ถ้ามี)

ที่	ชื่อศูนย์พักพิง	จำนวนผู้รับบริการ	รายละเอียด
1			
2			
3			

1.4 ผลกระทบทางด้านชีวิต

ประชาชน

ที่	ด้านชีวิต	จำนวน(ราย)	รายละเอียด / ระบุสาเหตุ
1	1.เสียชีวิต	4	1.จมน้ำ เสียชีวิต 28 ก.ย.64 เพศชาย อายุ 84 ปี หมู่ 4 ต.ลาดชิด อ.ผักไห่
			2.จมน้ำ เสียชีวิต 4 ต.ค.64 เพศชาย อายุ 24 ปี หมู่ 3 ต.บ้านแป้ง อ.บางปะอิน
			3.จมน้ำ เสียชีวิต 6 ต.ค.64 เพศชาย อายุ 61 ปี หมู่ 3 ต.บางชะนี อ.บางบาล
			4.ไฟฟ้าดูด เสียชีวิต 3 ต.ค.64 เพศชาย อายุ 21 ปี หมู่ 2 ต.วังแดง อ.ท่าเรือ
2	2.ได้รับบาดเจ็บ		

บุคลากรในสังกัดกระทรวงสาธารณสุข

ที่	ด้านชีวิต	จำนวน(ราย)	รายละเอียด / ระบุสาเหตุ
1	1.เสียชีวิต		
2	2.ได้รับบาดเจ็บ		

ทะเบียนผู้เสียชีวิตจากอุทกภัย จังหวัดพระนครศรีอยุธยา

ที่	วันที่ รายงาน	ชื่อ - สกุล	เพศ	อายุ	เชื้อชาติ	บ้านเลขที่	หมู่	ตำบล	อำเภอ	อาชีพ/ ลักษณะงานที่ทำ	วันที่ เกิดเหตุ	วันที่ ตาย	วันที่ พบศพ	วันที่ นำเริ่มท่อม ในรอบปัจจุบัน
1	29 ก.ย. 64		ชาย	84	ไทย		4	ลาดชิด	ผักไห่	-	28 ก.ย. 64	28 ก.ย. 64	28 ก.ย. 64	20 ก.ย. 64
		โรคประจำตัว ความพิการ สาเหตุ / รายละเอียดการเสียชีวิต สถานที่เสียชีวิต / สถานที่พบศพ	โรคเบาหวาน โรคความดันโลหิต โรคหัวใจ ประวัติการดื่มสุรา ไม่มี ความเชี่ยวชาญ/ความลึกของน้ำจุดเกิดเหตุ ลึกประมาณ 2 เมตร น้ำไหลแรงมาก จมน้ำ หน้าบ้านตนเอง											
2	5 ต.ค. 64		ชาย	24	ไทย		3	บ้านแปง	บางปะอิน	ไม่ทราบ	4 ต.ค. 64	4 ต.ค. 64	4 ต.ค. 64	17 ก.ย. 64
		โรคประจำตัว ความพิการ สาเหตุ / รายละเอียดการเสียชีวิต สถานที่เสียชีวิต / สถานที่พบศพ	ไม่มี ประวัติการดื่มสุรา ไม่มี ความเชี่ยวชาญ/ความลึกของน้ำจุดเกิดเหตุ ประมาณ 2 เมตร รอผลชันสูตร พื้นที่นาใกล้บ้านพัก											
3	7 ต.ค. 64		ชาย	61	ไทย		3	บางชะนี	บางบาล	ไม่ได้ทำงาน	6 ต.ค. 64	6 ต.ค. 64	6 ต.ค. 64	24 ก.ย. 64
		โรคประจำตัว ความพิการ สาเหตุ / รายละเอียดการเสียชีวิต สถานที่เสียชีวิต / สถานที่พบศพ	วัยโรครักษาหายแล้ว / ติดแอลกอฮอล์ ประวัติการดื่มสุรา ดื่มทุกวัน ความเชี่ยวชาญ/ความลึกของน้ำจุดเกิดเหตุ ไหลแรง/ 170 ซม. จมน้ำขาดอากาศหายใจ หมู่ 3 ตำบลบางชะนี/ใต้ถุนบ้านเลขที่ 53 หมู่ 3 ตำบลบางชะนี											
4	8 ต.ค. 64		ชาย	21	ไทย		2	วังแดง	ท่าเรือ	รับจ้าง	3 ต.ค. 64	3 ต.ค. 64	3 ต.ค. 64	2 ต.ค. 64
		โรคประจำตัว ความพิการ สาเหตุ / รายละเอียดการเสียชีวิต สถานที่เสียชีวิต / สถานที่พบศพ	ไม่มี ประวัติการดื่มสุรา ไม่มี ความเชี่ยวชาญ/ความลึกของน้ำจุดเกิดเหตุ ประมาณ 30-40 เมตร โดนไฟฟ้าดูดขณะเข็นรถไถขึ้นจากน้ำลึกประมาณหัวเข่า หายหลังล้มลง หมดสติ 116 ม.2 ต.วังแดง											




1.5 สถานบริการสาธารณสุขที่ได้รับผลกระทบ จำนวน 33 แห่ง











ระดับ 1 หมายถึง น้ำท่วมบริเวณรอบนอกอาคารหรือท่วมทางเข้าออก เปิดให้บริการตามปกติ




ระดับ 2 หมายถึง น้ำท่วมสถานบริการ เปิดให้บริการได้













ระดับ 3 หมายถึง น้ำท่วมสถานบริการ เปิดให้บริการได้ เพิ่มจุดบริการเพื่อความสะดวกกับผู้รับบริการ

ระดับ 4 หมายถึง น้ำท่วมสถานบริการไม่สามารถให้บริการได้ ย้ายสถานที่ให้บริการ





ที่	อำเภอ	ชื่อสถานบริการ	ผลกระทบที่ได้รับ	สถานะการให้บริการ			จุดให้บริการทดแทน (กรณี ปิดให้บริการ)	ระดับ
				เปิดปกติ	เปิดบางส่วน	ปิดบริการ		
1	บางบาล	รพ.สต.วัดตะกุก	น้ำท่วมพื้นที่ชั้นล่าง ระดับน้ำลึก 200 ซม. เปิดให้บริการชั้น 2 ของอาคาร รพ.สต. 		✓		จุดพักริมทาง	3
2	บางบาล	รพ.สต.บางหลวงโคต	น้ำท่วมพื้นที่ชั้นล่าง ระดับน้ำ 200 ซม. เปิดให้บริการชั้น 2 ของอาคาร รพ.สต. 		✓		จุดพักริมทาง	3
3	บางบาล	รพ.สต.บางบาล	น้ำท่วมพื้นที่ชั้นล่าง ระดับน้ำ 110 ซม. เปิดให้บริการชั้น 2 ของอาคาร รพ.สต.และจุดพักริมทาง 		✓		จุดพักริมทาง	3
4	บางบาล	รพ.สต.บางหัก	น้ำท่วมพื้นที่ชั้นล่าง ระดับน้ำ 70 ซม. เปิดให้บริการชั้น 2 ของอาคาร รพ.สต.		✓		จุดพักริมทาง	3





ที่	อำเภอ	ชื่อสถานบริการ	ผลกระทบที่ได้รับ	สถานะการให้บริการ			จุดให้บริการทดแทน (กรณี ปิดให้บริการ)	ระดับ
				เปิดปกติ	เปิดบางส่วน	ปิดบริการ		
			  					
5	บางบาล	รพ.สต.บางชะนี	<p>น้ำท่วมพื้นที่ชั้นล่าง ระดับน้ำ 90 ซม. เปิดให้บริการชั้น 2 ของอาคาร รพ.สต.</p>   		✓		จุดพักริมทาง	3
6	บางบาล	รพ.สต.บ้านกุ่ม	<p>น้ำท่วมพื้นที่ชั้นล่าง รพ.สต.บ้านกุ่ม ระดับน้ำ 110 ซม. เปิดให้บริการชั้น 2 ของอาคาร รพ.สต.</p> 		✓			3
7	บางบาล	รพ.สต.วัดยม	<p>น้ำท่วมพื้นที่ชั้นล่าง รพ.สต.วัดยม ระดับน้ำ 130 ซม. เปิดให้บริการชั้น 2 ของอาคาร รพ.สต.</p>   	✓				2





ที่	อำเภอ	ชื่อสถานบริการ	ผลกระทบที่ได้รับ	สถานะการให้บริการ			จุดให้บริการทดแทน (กรณี ปิดให้บริการ)	ระดับ
				เปิดปกติ	เปิดบางส่วน	ปิดบริการ		
8	บางบาล	รพ.สต.น้ำเต้า	น้ำท่วมพื้นที่ชั้นล่าง ระดับน้ำ 10 ซม. เปิดให้บริการชั้น 2 ของอาคาร รพ.สต.และจุดพักริมทาง 		✓		จุดพักริมทาง	3
9	บางบาล	รพ.สต.ทางช้าง	น้ำท่วมบริเวณรอบนอกอาคาร/ท่วมทางเข้าออก เปิดให้บริการตามปกติและจุดพักริมทาง 	✓			จุดพักริมทาง	1
10	บางบาล	รพ.สต.บ้านคลัง	น้ำท่วมบริเวณรอบนอกอาคาร/ท่วมทางเข้าออก เปิดให้บริการตามปกติ	✓				1
11	เสนา	รพ.สต.หัวเวียง	น้ำท่วมพื้นที่ในอาคารประมาณ 10 ซม. ท่วมพื้นนอกอาคาร ประมาณ 30 ซม. 	✓				2

ที่	อำเภอ	ชื่อสถานบริการ	ผลกระทบที่ได้รับ	สถานะการให้บริการ			จุดให้บริการทดแทน (กรณี ปิดให้บริการ)	ระดับ
				เปิดปกติ	เปิดบางส่วน	ปิดบริการ		
12	บางไทร	รพ.สต.แคตก	น้ำท่วมสถานบริการ เพิ่มจุดบริการศาลาเอนกประสงค์ หมู่ 3   		✓		ศาลาเอนกประสงค์ หมู่ 3	3
13	บางไทร	รพ.สต.โพธิ์แดง	น้ำท่วมสถานบริการ เปิดให้บริการตามปกติ   	✓				2
14	บางไทร	รพ.สต.กระแซง	น้ำท่วมสถานบริการ เปิดให้บริการตามปกติ เพิ่มจุดบริการเพื่อความสะดวกกับผู้รับบริการ(หน้า อบท.)   		✓		เพิ่มจุดบริการหน้า อบท.	3
15	บางไทร	รพ.สต.แคออก	น้ำท่วมสถานบริการ เพิ่มจุดบริการเพื่อความสะดวกกับผู้รับบริการ ริมนนหน้า รพ.สต.   	✓			ริมนนหน้า รพ.สต.	3

ที่	อำเภอ	ชื่อสถานบริการ	ผลกระทบที่ได้รับ	สถานะการให้บริการ			จุดให้บริการทดแทน (กรณี ปิดให้บริการ)	ระดับ
				เปิดปกติ	เปิดบางส่วน	ปิดบริการ		
16	บางไทร	รพ.สต.บ้านเกาะ	น้ำท่วมบริเวณรอบนอกอาคารหรือท่วมทางเข้าออก 	✓				1
17	บางไทร	รพ.สต.ช้างน้อย	น้ำท่วมบริเวณรอบนอกอาคาร 	✓				1
18	บางไทร	สสอ.บางไทร	น้ำท่วมบริเวณรอบนอกอาคารหรือท่วมทางเข้าออก 	✓				1
19	บางปะอิน	รพ.สต.บ้านโพ	น้ำท่วมบริเวณรอบนอกอาคาร บ้านพัก และทางเข้าออก 	✓				2

ที่	อำเภอ	ชื่อสถานบริการ	ผลกระทบที่ได้รับ	สถานะการให้บริการ			จุดให้บริการทดแทน (กรณี ปิดให้บริการ)	ระดับ
				เปิดปกติ	เปิดบางส่วน	ปิดบริการ		
20	บางปะอิน	รพ.สต.ชนอนหลวง	น้ำท่วมบริเวณรอบนอกอาคาร บ้านพัก และทางเข้าออก 	✓				1
21	บางปะอิน	รพ.สต.บางประแดง	น้ำท่วมบริเวณรอบนอกอาคาร บ้านพัก และทางเข้าออก 	✓				1
22	บางปะอิน	รพ.สต.บ้านแปง2	น้ำท่วมบริเวณอาคารหลังเก่า เปิดให้บริการตามปกติ 	✓				1
23	บางปะอิน	รพ.สต.บ้านพลับ	น้ำท่วมบริเวณอาคารหลังเก่า เปิดให้บริการตามปกติ 	✓				1

ที่	อำเภอ	ชื่อสถานบริการ	ผลกระทบที่ได้รับ	สถานะการให้บริการ			จุดให้บริการทดแทน (กรณี ปิดให้บริการ)	ระดับ
				เปิดปกติ	เปิดบางส่วน	ปิดบริการ		
24	บางปะอิน	รพ.สต.เกาะเกิด	น้ำท่วมบริเวณรอบนอกอาคาร บ้านพัก และทางเข้าออก 	✓				1
25	พระนครศรีอยุธยา	รพ.สต.บ้านป้อม	น้ำท่วมทางเข้า-ออก แต่ไม่ท่วมอาคาร ย้ายสถานที่ให้บริการไปที่ อบต.บ้านป้อม 			✓	อบต.บ้านป้อม	4
26	พระนครศรีอยุธยา	รพ.สต.ปากกราน	น้ำท่วมด้านบริเวณหลังอนามัย และทางด้านข้างอนามัย ส่วนภายในอาคารยังไม่ได้รับผลกระทบ 	✓				1
27	พระนครศรีอยุธยา	รพ.สต.คลองตะเคียน	น้ำเข้าทางด้านหน้าข้ามฝั่งถนนเล็กน้อย แต่ยังไม่ถึงตัวอาคาร เปิดให้บริการตามปกติ 	✓				1

ที่	อำเภอ	ชื่อสถานบริการ	ผลกระทบที่ได้รับ	สถานะการให้บริการ			จุดให้บริการทดแทน (กรณี ปิดให้บริการ)	ระดับ
				เปิดปกติ	เปิดบางส่วน	ปิดบริการ		
28	พระนครศรีอยุธยา	รพ.สต.สำเภาล่ม	น้ำท่วมด้านบริเวณหลังอนามัย และบ้านพักอนามัย ส่วนภายในอาคารยังไม่ได้รับผลกระทบ 	✓				1
29	ท่าเรือ	รพ.สต.วังแดง	น้ำท่วมชั้นล่างบริเวณพื้น และรอบอาคาร 	✓				1
30	นครหลวง	รพ.สต.สามไถ	น้ำท่วมรอบ รพ.สต.แล้ว แต่ยังไม่เข้าในตัวอาคาร ได้ทำทางเข้า รพ.สต. ให้กับผู้รับบริการ 	✓				2
31	นครหลวง	รพ.สต.แม่ลา	ท่วมรอบนอก และในบริเวณ รพ.สต.บางส่วนเล็กน้อย แต่ไม่กระทบกับการให้บริการ 	✓				2

2.การดำเนินการด้านการแพทย์และสาธารณสุข

2.1 ทีมปฏิบัติการด้านการแพทย์

ที่	สถานที่ให้บริการ	Thailand EMT	MERT	Mini MERT	หน่วยแพทย์ /SRRT	CDCU/ JIT	MCATT	SEhRT	MSERT

2.2 ผลการดำเนินงานทีมปฏิบัติการด้านการแพทย์

การให้บริการทางการแพทย์

ที่	รายชื่อหน่วย/ทีม	จุดให้บริการ	การให้บริการทางการแพทย์ (ราย)						รวม (ราย)
			เยี่ยมบ้าน	แจกยา	ให้สุขศึกษา	ตรวจรักษา	ประเมินสุขภาพจิต	การส่งต่อ	
1	รพ.สต.สามกอ อ.ฉะเชิงเทรา	ม.4 ต.สามกอ				5			5
2	อ.พระนครศรีอยุธยา	หมู่ที่ 1,4,5,6 ต.สำเภาล่ม	72						72
3	อ.พระนครศรีอยุธยา	รพ.สต.ลุมพินี		70					70
4	อ.พระนครศรีอยุธยา	ม.4 (47 หลังคาเรือน)		134					134
5	อ.พระนครศรีอยุธยา	89 ม.4และ9ม.1 และม.2(16หลังคาเรือน)		66					66
6	อ.พระนครศรีอยุธยา	รพ.สต.ลุมพินี		50					50
7	อ.พระนครศรีอยุธยา	หมู่ที่ 4 ต.สำเภาล่ม	30						30
8	อ.พระนครศรีอยุธยา	หมู่ 5 ต.เกาะเรียน		78					78
9	อ.พระนครศรีอยุธยา	25 ม.2		5					5
10	อ.นครหลวง	ม.3 ต.ท่าช้าง		10					10
11	อ.นครหลวง	ม.3 ต.บางระกำ		28					28
12	อ.นครหลวง	ม.4 ต.บางระกำ		3					3
13	อ.นครหลวง	หมู่ที่2 ตำบลคลองสะแก		45					45
14	อ.นครหลวง	ม.5 ต.ท่าช้าง		20					20
15	อ.นครหลวง	ม. 1 ต.สามไถ		11					11
16	อ.นครหลวง	ม.1ตำบลแม่ลา		14					14
17	อ.นครหลวง	ม.4 แล ม.1 ต.บางระกำ		29					29
18	อ.นครหลวง	ม.3, 7 ต.ท่าช้าง		10					10
19	อ.นครหลวง	พื้นที่ ม.1 ต.ปากจั่น		12					12
20	อ.นครหลวง	ม.1, 2, 3, 4, 5, 7		300					300
21	อ.นครหลวง	พื้นที่ ม.1 ต.ปากจั่น		110					110
22	อ.นครหลวง	ม.5, ม.6 ต.บางระกำ		26					26
23	รพ.สต.บางหลวง อ.บางบาล	ม.5 ต.บางหลวง				22			22
24	รพ.สต.บางหลวง อ.บางบาล	ม.3 ต.บางหลวง				19			19
25	รพ.สต.บางหลวง อ.บางบาล	ม.1 ต.บางหลวง				3			3
26	รพ.สต.บางหลวง อ.บางบาล	ม.2 ต.บางหลวง				4			4
27	รพ.สต.ทางช้าง อ.บางบาล	ม.5 ต.ทางช้าง				13			13
28	รพ.สต.วัดตะกู อ.บางบาล	จุดที่พิกัดผู้ประสบอุทกภัย ม.9 ต.วัดตะกู				10			10
29	รพ.สต.แคตก อ.บางไทร	ต.แคตก				49			49
30	อ.บางไทร	ม.3 ต.บ้านเกาะ		5					5

การเจ็บป่วยที่พบจากการให้บริการตรวจรักษา

จำนวน 125 ราย

ลำดับ	รายละเอียดการตรวจโรค	ราย	
1	ระบบทางเดินหายใจ		
2	ระบบผิวหนัง เช่น แผล ผื่นคัน	40	
3	ระบบทางเดินอาหาร		
4	ระบบกล้ามเนื้อและกระดูก		
5	ระบบตา หู คอ จมูก		
6	ปวดศีรษะ เวียนศีรษะ		
7	อุบัติเหตุที่เกิดจากสาธารณภัย เช่น จมน้ำ ไฟฟ้าช็อต ไฟไหม้ เป็นต้น		
8	ไข้เลือดออก		
9	อุจจาระร่วงเฉียบพลัน /อาหารเป็นพิษ		
10	น้ำกัดเท้า	85	
11	เหนื่อย อ่อนเพลีย		
12	โรคที่เกิดจากการติดเชื้อไวรัส		
13	อื่นๆ ระบุ.....		

การส่งต่อ จำนวน ราย

ลำดับ	รพ.นำส่ง	อาการที่นำส่ง
1		
2		

การประเมินสุขภาพจิต

จำนวนผู้เข้ารับบริการ (ราย)	ผลการให้บริการ (ราย)			
	ภาวะปกติ	ภาวะเครียดระดับมากขึ้นไป	ภาวะเสี่ยงต่อภาวะซึมเศร้า	ภาวะเสี่ยงต่อการฆ่าตัวตาย
25	25			

3.ความต้องการขอรับการสนับสนุนจากส่วนกลาง

3.1 การขอรับการสนับสนุนเงินอุดหนุนโครงการเพื่อช่วยเหลือผู้ประสบภัยกรณีฉุกเฉิน กระทรวงสาธารณสุข

- ไม่มีการขอรับการสนับสนุนเงินอุดหนุนโครงการฯ
- มีการขอรับการสนับสนุนเงินอุดหนุนโครงการฯ

หมายเหตุ : กรณีที่มีการขอรับการสนับสนุนเงินอุดหนุนโครงการเพื่อช่วยเหลือผู้ประสบภัยกรณีฉุกเฉิน กระทรวงสาธารณสุข ต้องเป็นไปตามหลักเกณฑ์ที่กำหนด โดยต้องมีการประกาศเขตให้ความช่วยเหลือผู้ประสบภัยพิบัติกรณีฉุกเฉินระดับจังหวัด และ ต้องมีมติจากการประชุมคณะกรรมการให้ความช่วยเหลือผู้ประสบภัยพิบัติจังหวัด (ก.ช.ภ.จ.) ให้ขอรับการสนับสนุนจากกระทรวงสาธารณสุข ทั้งนี้ให้ดำเนินการตามแนวปฏิบัติฯ ตาม QR Code ที่ปรากฏด้านล่างนี้



แนวปฏิบัติการขอรับการสนับสนุนเงินอุดหนุนโครงการ
เพื่อช่วยเหลือผู้ประสบภัยกรณีฉุกเฉิน กระทรวงสาธารณสุข

3.2 ความต้องการขอรับการสนับสนุนทีมปฏิบัติการด้านการแพทย์

- ไม่ต้องการ
- ต้องการ จำนวน.....ทีม

ลำดับ	ทีมปฏิบัติการ	สถานที่ให้บริการ
1		
2		

4. การเยี่ยมบ้าน

วัน เดือน ปี	อำเภอ	สถานที่เยี่ยมบ้าน / ปฏิบัติงาน	ลักษณะการเยี่ยมบ้าน / กิจกรรม	จำนวน (ราย)
9 ต.ค. 64	พระนครศรีอยุธยา	หมู่ที่ 1,4,5,6 ต.สำเภาล่ม	เยี่ยมบ้านผู้ป่วยติดเตียงและผู้ที่ได้รับผลกระทบน้ำเข้าท่วมพื้นที่ได้ถุนบ้าน	72
	พระนครศรีอยุธยา	รพ.สต.ลุมพลี	แจกยารักษาโรค	70
	พระนครศรีอยุธยา	ม.4 (47 หลังคาเรือน)	แจกยารักษาโรค	134
	พระนครศรีอยุธยา	89 ม.4และ9ม.1 และม.2(16หลังคาเรือ	แจกยารักษาโรค	66
	พระนครศรีอยุธยา	รพ.สต.ลุมพลี	แจกยารักษาโรค	50
	พระนครศรีอยุธยา	หมู่ที่ 4 ต.สำเภาล่ม	เยี่ยมบ้านผู้ป่วยติดเตียงและผู้ที่ได้รับผลกระทบน้ำเข้าท่วมพื้นที่ได้ถุนบ้าน	30
	พระนครศรีอยุธยา	หมู่ 5 ต.เกาะเรียน	เยี่ยมเสริมกำลังใจ ให้คำแนะนำ แจกยาทาน้ำกัดเท้า	78
	พระนครศรีอยุธยา	25 ม.2	แจกยารักษาโรค	5
6 ต.ค. 64	นครหลวง	ม.3 ต.ท่าช้าง	เยี่ยมบ้านมอบยารักษาโรคและพาราเซตามอล	10
	นครหลวง	ม.3 ต.บางระกำ	เยี่ยมบ้านมอบยารักษาโรคและติดตามปัญหาสุขภาพ	28
	นครหลวง	ม.4 ต.บางระกำ	เยี่ยมบ้านมอบยารักษาโรคและติดตามปัญหาสุขภาพ	3
7 ต.ค. 64	นครหลวง	หมู่ที่2 ตำบลคลองสะแก	เยี่ยมบ้านมอบยารักษาโรคและติดตามปัญหาสุขภาพ	45
	นครหลวง	ม.5 ต.ท่าช้าง	เยี่ยมบ้านมอบยารักษาโรค	20
	นครหลวง	ม. 1 ต.สามโก้	เยี่ยมบ้านและให้ความรู้เรื่องการดูแลสุขภาพ	11
	นครหลวง	ม.1ตำบลแม่ลา	เยี่ยมบ้านและมอบยาสามัญประจำบ้านและยารักษาโรค	14
	นครหลวง	ม.4 แล ม.1 ต.บางระกำ	เยี่ยมบ้านและมอบยารักษาโรค	29
8 ต.ค. 64	นครหลวง	ม.3, 7 ต.ท่าช้าง	เยี่ยมบ้านและมอบยารักษาโรค	10
	นครหลวง	พื้นที่ ม.1 ต.ปากจั่น	เยี่ยมบ้านให้กำลังใจและมอบยาสามัญประจำบ้าน	12
	นครหลวง	ม.1, 2, 3, 4, 5, 7 ต.พระนอน	เยี่ยมบ้านและมอบยาสามัญประจำบ้านและยารักษาโรค	300
9 ต.ค. 64	นครหลวง	พื้นที่ ม.1 ต.ปากจั่น	เยี่ยมบ้านให้กำลังใจและมอบยาสามัญประจำบ้าน/ยารักษาโรค/แมส	110
	นครหลวง	ม.5, ม.6 ต.บางระกำ	เยี่ยมบ้านให้กำลังใจ ประเมินสุขภาพจิต และมอบยารักษาโรค	26
8 ต.ค. 64	บางไทร	หมู่ 3 ตำบลบ้านเกาะ	ทำแผลผู้ที่กลับจากโรงพยาบาล/จ่ายยารักษาโรค	5

5. ความต้องการสนับสนุนเวชภัณฑ์ วัสดุอุปกรณ์

	วันที่ร้องขอ	9 ต.ค. 64	8 ต.ค. 64	8 ต.ค. 64	8 ต.ค. 64	7 ต.ค. 64
วันที่รายงาน 9 ตุลาคม 2564	หน่วยงาน	สสอ.บางปะหัน	สสอ.เสนา	สสอ.บางปะอิน	สสอ.บางไทร	สสอ.อยุธยา
	ผู้ประสาน	ธเนศ	นพดล	อนุสรณ์	จันน์จรัส	ชนม์นิภา
	โทรศัพท์		092-4615426	081-3740254	089-9017597	083-6942221
รายการ	หน่วย	จำนวน	จำนวน	จำนวน	จำนวน	จำนวน
1.คลอรีนเม็ด/น้ำ/ผง	กิโลกรัม	7			5	
2.สารส้ม	กิโลกรัม	10			40	60
3. E.M.	ขวด	23			220	20
4.เครื่องยั้งซีฟ / ถูยั้งซีฟ	ชุด / ถู	784			210	100 ถู
5.รองเท้ายาง	คู่	37			65	20
6.น้ำดื่ม	โหล	20			220	
7.เรือพาย + พาย	ลำ	6			1	
8.เรือท้องแบนติดเครื่อง	ลำ	1			1	
9.ถุงดำ	แพค	87			110	200
10.ยาทาแก้นุง	ซอง	970			2610	3,000
11.มุ้ง	หลัง	3	50		55	
12.ส้วมลอยน้ำ	หลัง	6				
13.เสื้อชูชีพ	ตัว	33	100	20	113	6
14.ยาน้ำกัดเท้า	กระปุก	41	60	100	149	350
15.ยาตำราหลวง/ยาชุดน้ำท่วม	ชุด	898	5,250	800	2580	2,500
16.ยาทาแก้คันคัน	โหล	77		40	228	10
17.ยาหยอดตา	โหล	16			1	
18.เซรุ่มพิษงู	โดส					
19.ยากำจัดแมลงวัน	กระป๋อง/5กิโล	6			10	
20.แผ่นพันน้ำท่วม	แผ่น	230			530	50
21.คู่มือคำแนะนำป้องกันโรค	เล่ม	210			530	50
22.น้ำยาล้างจาน	ถุง	20			50	
23.ถุงมือ	กล่อง	55			119	20
24.Mask	กล่อง	40			1040	
25.ผ้ากันเปื้อนพร้อมหมวก	ชุด	6			4	20
26.ส้วมกล่อง	กล่อง					50
27.เก้าอี้ส้วมส่วนตัว	ตัว				2	

5. ความต้องการสนับสนุนเวชภัณฑ์ วัสดุอุปกรณ์

	วันที่ร้องขอ	7 ต.ค. 64	6 ต.ค. 64	6 ต.ค. 64	5 ต.ค. 64
วันที่รายงาน 9 ตุลาคม 2564	หน่วยงาน	สสอ.บางบาล	สสอ.ผักไห่	สสอ.บางซ้าย	สสอ.นครหลวง
	ผู้ประสาน	ชาตรี	ชลธิชา	สายพิน	นรเศรษฐ์
	โทรศัพท์	083-0925337	095-8605353	099-251162	081-6364609
รายการ	หน่วย	จำนวน	จำนวน	จำนวน	จำนวน
1.คลอรีนเม็ด/น้ำ/ผง	กิโลกรัม				
2.สารส้ม	กิโลกรัม	100	5		10 กก
3. E.M.	ขวด			10	10
4.เครื่องยั้งชีพ / ถูงยั้งชีพ	ชุด / ถูง				
5.รองเท้ายาง	คู่	100	3	5	20
6.น้ำดื่ม	โหล			10	
7.เรือพาย + พาย	ลำ			1	
8.เรือท้องแบนติดเครื่อง	ลำ				
9.ถูงดำ	แพค	50	10	10	20
10.ยาทาแก้นยุง	ซอง	500		100	200
11.มุ้ง	หลัง	50		2	20
12.ส้วมลอยน้ำ	หลัง				
13.เสื้อชูชีพ	ตัว	60	10	5	
14.ยาน้ำกักเก็บ	กระปุก	50	10	3	10
15.ยาตำราหลวง/ยาชุดน้ำท่วม	ชุด	2,000	300	20	200
16.ยาทาแก้คันคัน	โหล	50	20	2	12
17.ยาหยอดตา	โหล	10		2	12
18.เซรุ่มพิษงู	โดส				
19.ยากำจัดแมลงวัน	กระป๋อง/5กิโล			5	
20.แผ่นพันน้ำท่วม	แผ่น		300		
21.คู่มือคำแนะนำป้องกันโรค	เล่ม		15	1	
22.น้ำยาล้างจาน	ถูง		50		
23.ถูงมือ	กล่อง		10	10	
24.Mask	กล่อง		50		
25.ผ้ากันเปื้อนพร้อมหมวก	ชุด				
26.ส้วมกล่อง	กล่อง				100
27.เก้าอี้ส้วมส่วนตัว	ตัว				